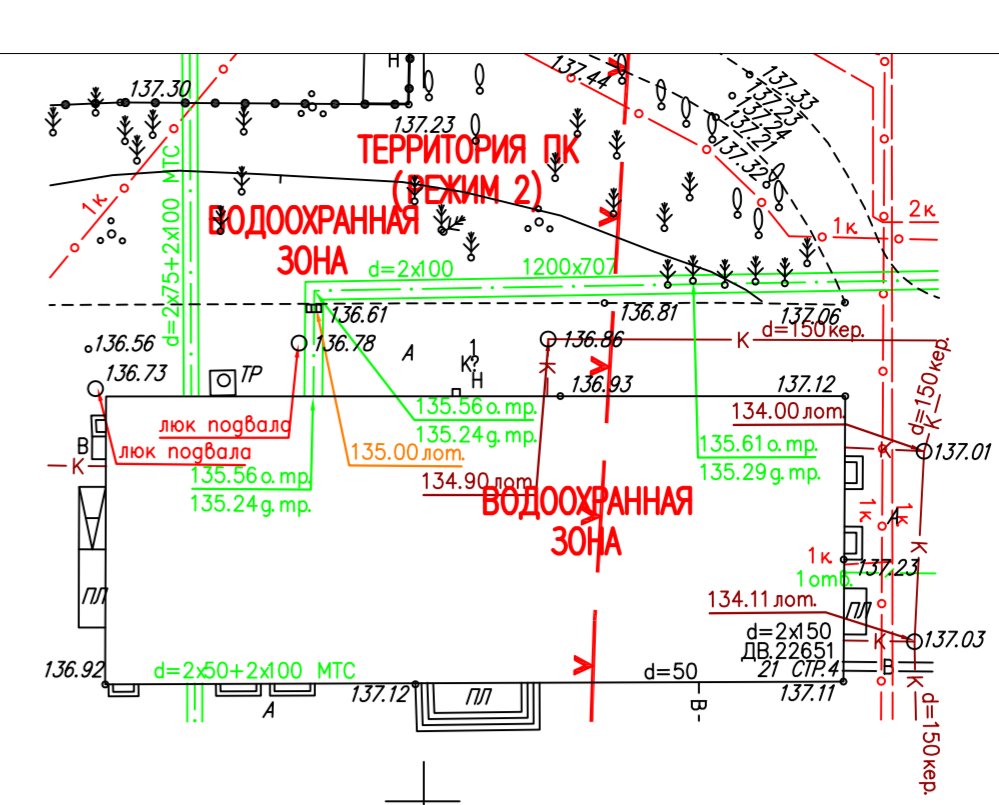
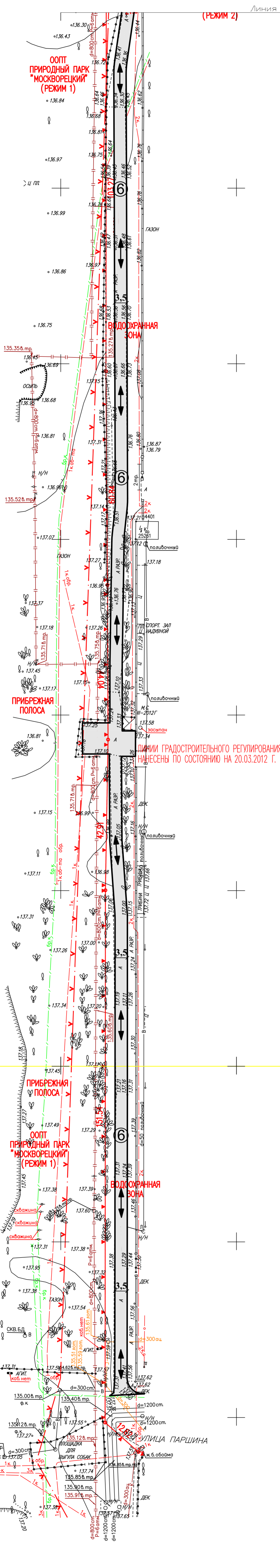
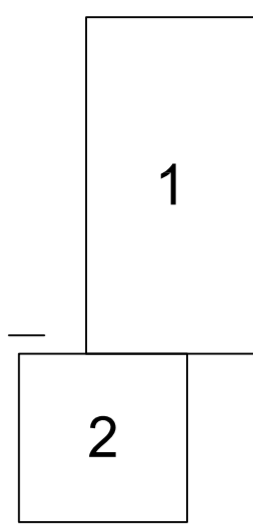


СХЕМА ПЛАНИРОВОЧНОЙ ОРГАНИЗАЦИИ ЗЕМЕЛЬНОГО УЧАСТКА М 1:500 (часть 2).

Линия сводки лист 1
лист 2

ЗАКАЗ №10/7-12-10.01.2012г
в 2-х частях

СХЕМА РАСПОЛОЖЕНИЯ ЧАСТЕЙ

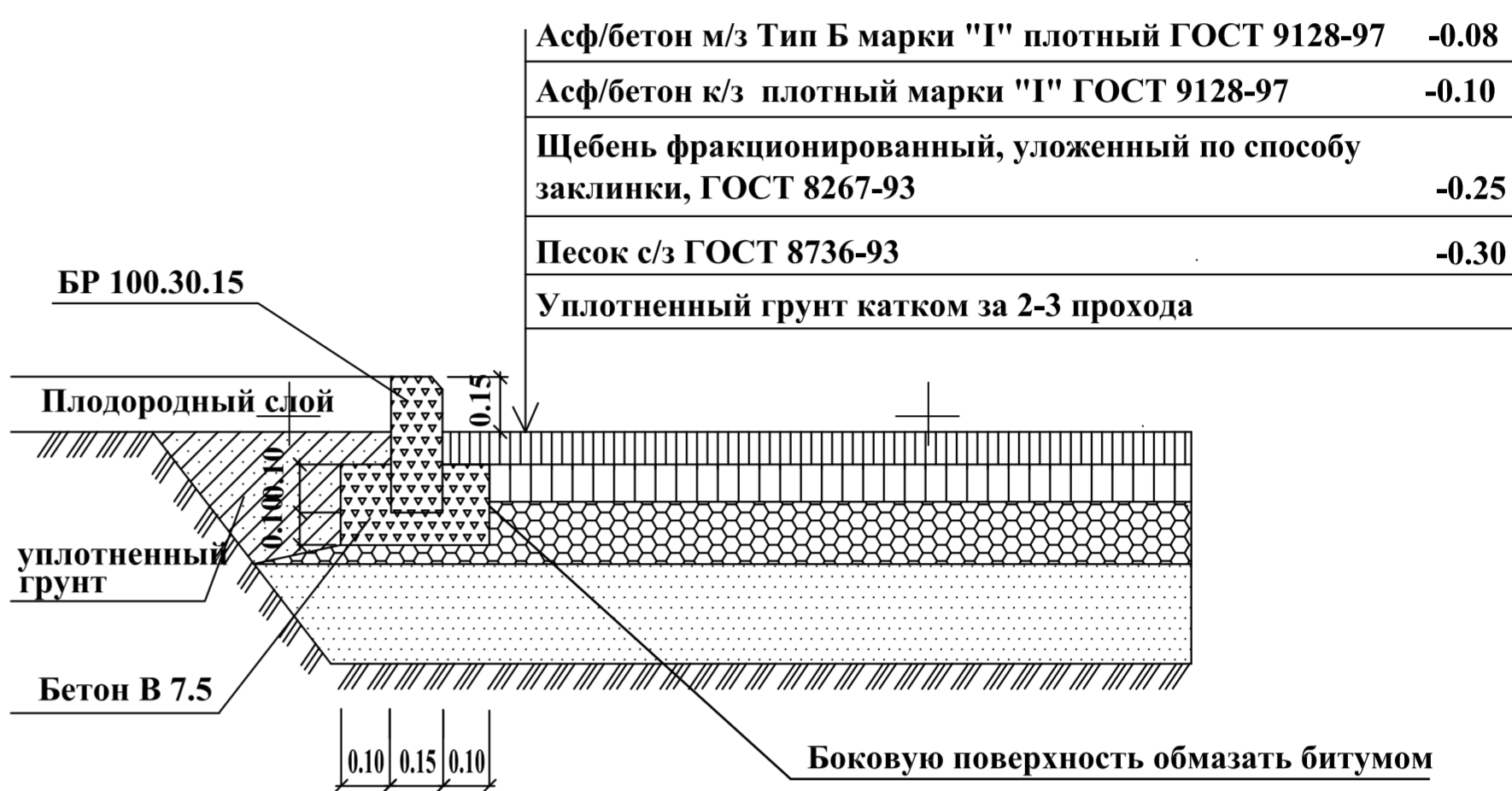


ЛИНИИ ГРАДОСТРОИТЕЛЬНОГО РЕГУЛИРОВАНИЯ
НАНЕСЕНЫ ПО СОСТОЯНИЮ НА 20.03.2012 Г.

ЭКСПЛИКАЦИЯ ПОДЪЕЗДОВ И ПЛОЩАДОК

Номер на плане	Наименование	Площадь покрытия, м ²	Примечание
6	Существующая подъездная дорога к территории ГРП и разворотная площадка	2472,0	Ремонт. (4 этап строительства)

КОНСТРУКЦИЯ ДОРОЖНОЙ ОДЕЖДЫ:
ПОДЪЕЗДНОЙ ДОРОГИ И РАЗВОРТОНОЙ ПЛОЩАДКИ



Асф/бетон м/з Тип Б марки "И" плотный ГОСТ 9128-97	-0.08
Асф/бетон к/з плотный марки "И" ГОСТ 9128-97	-0.10
Щебень фракционированный, уложенный по способу закладки, ГОСТ 8267-93	-0.25
Песок с/з ГОСТ 8736-93	-0.30
Уплотненный грунт катком за 2-3 прохода	

ЛИНИИ ГРАДОСТРОИТЕЛЬНОГО РЕГУЛИРОВАНИЯ
НАНЕСЕНЫ ПО СОСТОЯНИЮ НА 20.03.2012 Г.

Условные обозначения линий градостроительного регулирования

- граница территорий улично-дорожной сети
- граница водных поверхностей
- граница линий регулирования застройки, технических зон и окончательного неутвержденные
- границы водоохранных зон
- границы территорий промышленных зон
- границы территорий памятников истории и культуры
- границы прибрежных зон
- границы режимов природного комплекса
- **ЗЕЛЕНАЯ** границы зеленых насаждений
- границы водных поверхностей окончательно неутвержденные
- границы территорий природного комплекса
- границы территорий полосы отвода железных дорог
- границы охранных зон памятников истории и культуры
- границы зон особо охраняемых природных территорий
- границы зон санитарной охраны

Условные обозначения подземных инженерных коммуникаций

- водопровод (водовод)
- дренаж
- газопровод
- кабель МОСЭНЕРГО
- кабель телевидения
- кабель МПС
- кабель радио
- воздухопровод
- кабель МОСЭЛЕКТРОТРАНС
- бронированный кабель связи
- блочная канализация МОСЭНЕРГО
- кабель заземления
- общий коллектор
- водосток
- канализация
- теплотрасс
- кабель МОСГОРСВЕТ
- кабель ДС
- кабель связи УПО
- илопровод
- телефон канализация
- волоконно-оптический кабель связи
- кабельный коллектор МОСЭНЕРГО
- безразветвл. прокладки
- проекты

Данный топографо-геодезический план смонтирован в электронном виде из листов N 1, 2 заказа N 10/7-12 от 10.01.2012 г., выданного ГУП "Мосгоргеострест" и является их точной копией.

Начальник отдела № 10

А. В. Хромлюк

УСЛОВНЫЕ ОБОЗНАЧЕНИЯ

- Асфальтовое покрытие дороги
- Направление движения автотранспорта

ЛИНИИ ГРАДОСТРОИТЕЛЬНОГО РЕГУЛИРОВАНИЯ НАНЕСЕНЫ ПО СОСТОЯНИЮ НА 20.03.12

Срок действия инженерно-топографического плана составляет 3 календарных года с момента выпуска, (п. 2.1.25 приложения к постановлению Правительства города Москвы от 07.12.2004 года № 857ПП)

По вопросам несоответствия планового положения подземных коммуникаций обращаться по тел. (495) 614-54-39

ТОПОГРАФИЧЕСКАЯ СЪЕМКА ВЫПОЛНЕНА ПРИ ВЫСОТЕ СНЕЖНОГО ПОКРОВА БОЛЕЕ 20 СМ

Договор МГ-ДПР-1789 Заказ № 5253 - ПЗУ				
ГРП № М-40 "Щукино" по адресу: г. Москва, ул. Живописная, д. 21, корп. 4, стр. 1.				
Изм.	Колуч.	Лист	Н.лож	Полнств.
Разраб.	Николаева	02.13		
Нач.отд.	Хромлюк	02.13		
Проверил	Хромлюк	02.13		
Размещение ГРП, Подъездная дорога.			Стация	Лист
			П	2
Схема планировочной организации земельного участка М 1:500 (часть 2).				ОАО "МосгазНИИпроект"

Согласован	Подпись	Дата
Без печати ГУП "Мосгоргеострест" недействителен. Использование другими организациями не допускается.	ИНЖЕНЕРНО-ТОПОГРАФИЧЕСКИЙ ПЛАН	© ГУП "Мосгоргеострест"
Полевые раб. Отрещенко Г. Б.	Заказ № 10/7-12	от 10.01.2012
Комп. раб. Воронова С. А.	Заказчик: ОАО "МосгазНИИпроект"	
Поля раб. Самолова С. В.	Наименование объекта:	
Коррек. топ. Корнеева С. В.		
Коррек. позд. Фатеева Л. П.	Адрес объекта: г. Москва, СЗАО, ГРП "Щукино", улица Живописная, д. 21, корп. 4, стр. 1	Лист
ЛР (Кр. лин.) Деев В. В.	Номенклатура: Ф-ХВ-04-16, Ф-ХВ-04-04	Листов
Дубликат кр. ответрунина М. Д.		Масштаб
Дата выпуска заказа: 26.03.2012		2
		2
		1:500